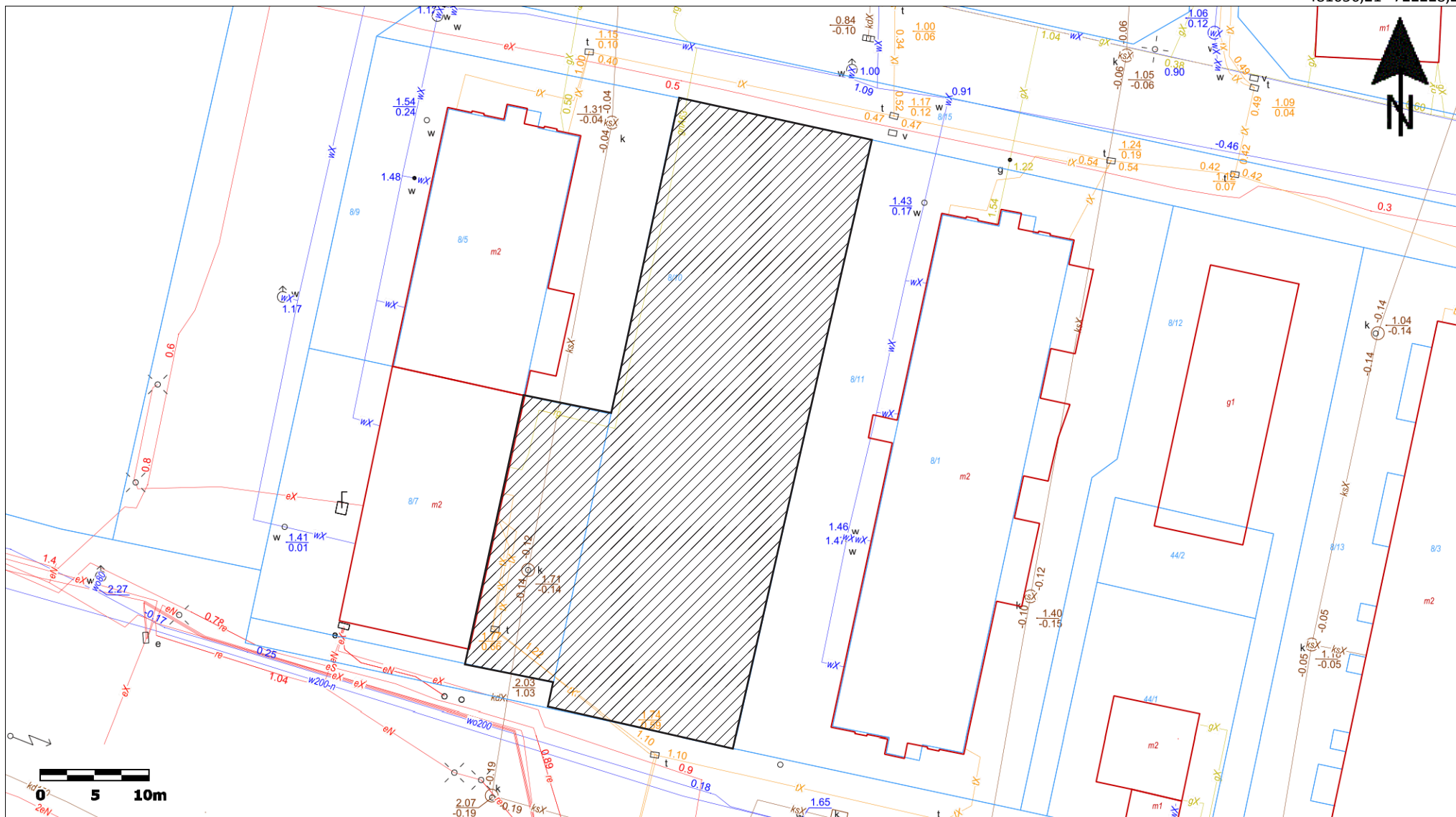
 zakres opracowania

481056,21 722228,29





480786,34 722078,27



## Ewidencja gruntów i budynków



### Powiaty włączone do usługi

-  częściowe
-  kompletne

### Powiaty włączone do usługi - obręby kompletne

-  kompletne

### Zasilenia ZSIN

-  częściowe
-  kompletne

### Granice obrębów



### Działki ewidencyjne z powiatów



### Działki - uzupełnienie z LPIS



### Numery działek



12/3

### Budynki




## Uzbrojenie terenu

### Powiaty włączone do usługi

-  Powiat w<sup>31</sup>czony do us<sup>3</sup>ugi zbiorczej
-  Powiat w<sup>31</sup>czony do us<sup>3</sup>ugi zbiorczej

### Dane KGESUT

-  Jednostki w<sup>31</sup>czone do KGESUT

### Urządzenia



### Sieci niezidentyfikowane



### Sieć specjalna



### Sieć telekomunikacyjna



### Sieć ciepłownicza



### Sieć gazowa



### Sieć elektronenergetyczna



### Sieć kanalizacyjna



### Sieć wodociągowa



### Obiekty topograficzne

#### Wdrożenia

#### Obiekty topograficzne

#### Wyznaczanie wysokości

#### Siatka 1m x 1m